



Naučné stezky Třeboňska





Příroda Třeboňska byla po staletí přetvářena lidskou činností. Původní rozsáhlé mokřady se za tu dobu změnil v pestrou mozaiku rybníků, lesů, rašelinišť, malebných vesnic a městeček. Vznikla líbezná krajina, která byla pro svou výjimečnost vyhlášena biosférickou rezervací UNESCO a je vyhledávaným místem pro rekreaci. Chráněná krajinná oblast Třeboňsko existuje od roku 1979 a v rámci evropského programu Natura 2000 je zde také vyhlášena ptačí oblast. Nejcennější části CHKO mají zvláštní územní ochranu jako národní přírodní rezervace a národní přírodní památky nebo přírodní rezervace a přírodní památky. Přes některá z těchto cenných míst vedou značené trasy nebo naučné stezky.
























Tento průvodce nabízí 10 tras naučných stezek, které vás seznámí s přírodou Třeboňska. Zavedou vás na zajímavá místa v krajině, upozorní na přírodní bohatství, chráněné druhy rostlin a živočichů i na historii a vývoj osídlení. Část naučných stezek udržuje správa CHKO Třeboňsko, další stezky provozují obce nebo občanská sdružení.



Umístění naučných stezek na území **CHKO Třeboňsko**



legenda k mapám naučných stezek

-  stanoviště naučné stezky
-  naučná stezka
-  turistické značené trasy
-  železniční trať
-  silnice
-  cesta, pěšina
-  parkoviště
-  občerstvení, restaurace
-  hranice zvláště chráněného území
-  vodní tok
-  vodní plocha
-  povrchová těžba
-  bažina, močál, rašeliníště
-  orná půda, ostatní plocha
-  trvalý travní porost
-  les
-  park
-  sídla
-  ovocný sad, zahrada
-  ostatní plocha v sídlech
-  železniční stanice



Naučná stezka Červené blato



1

Lehká pěší trasa o délce **4 km**

Počet panelů **9**   

Chcete vědět, čím jsou typická třeboňská blata, co je borkování, jak vypadá rašelinné jezírko nebo rojovník bahenní? Pak navštivte naučnou stezku, kde si z dřevěných povalových chodníků prohlédnete nejzajímavější části rašeliniště, které na jaře pokrývají koberce bílých květů rojovníku.

V rezervaci se pohybujte pouze po značené stezce. Dřevěné chodníky jsou poměrně úzké, proto je stezka určena pouze pro pěší, nelze tudy jet na kole, ani s kočárkem. Na zastávkách jsou odpočívadla a jedno zastřešené posezení.



u penzionu Červené blato, stezka je 300 m odtud po zelené turistické značce



v penzionu Červené blato. Otevřeno od května do září (www.cerveneblato.cz)

Třeboň
18 km

154



Jíříkovo Údolí



Nové Hradky
9 km

NPR Červené blato



Jandovka

© ČÚZK
© AOPK ČR

0

0,25

0,5

1 km



Naučná stezka **Rožmberk**



2


Lehká cyklotrasa o délce **22 km**

Počet panelů **9**



Naučná stezka kolem slavného Rožmberka, největšího rybníka ve střední Evropě, vás seznámí s historií vzniku rybníčních soustav Třeboňska. Projedete se po hrázích se staletými duby, kde hnízdí ptáci a žijí vzácné druhy hmyzu. Uvidíte výpusť Adolfsku, která je unikátní technickou památkou. A v době podzimních výlovů můžete na Rožmberku pozorovat velká hejna racků, kachen, hus, volavek a bahňáků.

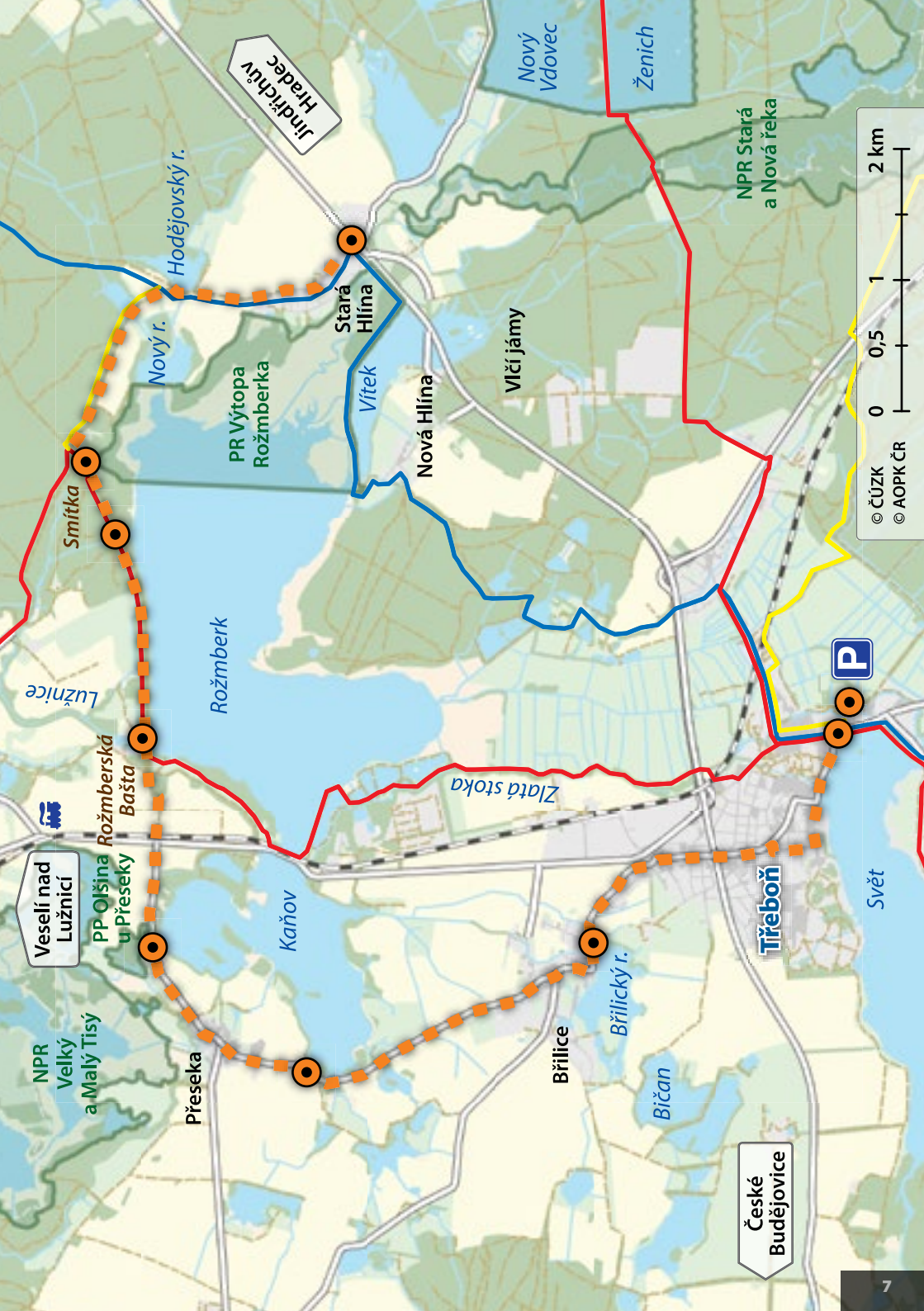
Okruh začíná na hrázi rybníka Svět v Třeboni a končí ve Staré Hlíně. Zde se můžete připojit na trasu naučné stezky Okolo Třeboně, která vás dovede na parkoviště u Hradecké brány v Třeboni. Trasa vede po silnicích III. třídy, polních cestách a hrázích rybníků.



parkoviště u Hradecké brány nebo pod hrází rybníka Svět



v Třeboni a v menších obcích na trase (Přeseka, Stará Hlína, Nová Hlína)



Veselí nad Lužnicí

NPR Velký Týšický a Malý Týšický

PP Olšina u Přeseky

Rožmberská Bašta

Smítka

Přeseka

Rožmberk

PR Výtopa Rožmberka

Nový r.

Hodějovský r.

Jindřichův Hradec

Stará Hlína

Kaňov

Vítek

Nová Hlína

Víční jámy

Břilice

Břilický r.

Bičan

Zlatá stoka

Třeboň

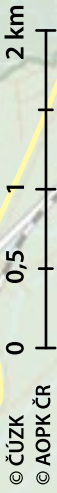
České Budějovice

Svět

Nový Vdovec

Ženich

NPR Stará a Nová řeka





Naučná stezka **Veselské pískovny**



3

Lehká pěší trasa o délce 8 km

Počet panelů 14   

Třeboňsko nemá moře, přesto zde najdete pláže a dokonce písčné duny. Nevěříte? Vydejte se na okružní cestu kolem umělých jezer, která jsou pozůstatkem těžby štěrkopísku. Na stezce se dozvíte podrobnosti o zdejší přírodě, historii krajiny a okolních obcí. Trasa prochází kolem rezervace, která chrání přírodní dunu z váteho písku, zvanou Písčiny přesyp u Vlkova. Pískovny jsou v létě oblíbeným místem ke koupání, pláže v jižní části jsou využívány nudisty.



**velké značené parkoviště
v severní části pískoven**



**občerstvení doporučujeme v obci
Vlkov, v sezóně také v kiosku u pláže**



Veselí nad Lužnicí

Nežárka

Jezero Veselí



rozcestí
U Pískovny

Jezero
Veselí I

Zlatá stoka

Vlkovská
pískovna

Jezero
Horusice

24

PR
Písečný
přesyp
u Vlkova


PP
Kozí
vršek

Malý
Horusický r.

Třeboň

Lužnice
Jezero
Horusice I

Vlkov





Naučná stezka Cesta kolem Světa



4

Lehká pěší trasa o délce **12 km**

Počet panelů **16**   

Cesta kolem Světa jen za 3 hodiny? To můžete stihnout, pokud se vydáte po naučné stezce kolem rybníka Svět, na které uvidíte knížecí hrobku, pláž Ostende, rašeliniště a mnoho dalších zajímavostí. Na panelech najdete informace o přírodě, rybníkářství, lázeňství a lidové architektuře Třeboňska. Na stezce jsou odpočinková místa s posezením, s krásnými výhledy do okolní krajiny, a také dvě místa, kde si můžete rozdělát oheň. Odpadky si odnese s sebou, na trase nejsou odpadkové koše.

Okruh začíná v parku u lázní Aurora a končí na hrázi rybníka Svět. Vede po polních a lesních cestách, po lučních pěšinách a rybníční hrázi. Trasa není určena pro cyklisty a v některých místech je jízda na kole zakázána kvůli poškozování přírody.



Jakub Krčín na hrázi Světa



parkoviště pod hrází rybníka Svět
nebo u lázní Aurora



v Třeboni



Jindřichův Hradec

Třeboň

Zlatá stoka

Opatovický rybník

P

P



sv. Jiljí

Schwarzenberská knížecí hrobka

pláž Ostende

Svět

Církevní rybník

Starý Bičan u Břilic

Nový u Břilic

Dvorce

Verfle

2 km

1

0,5

0

© ČÚZK
© AOPK ČR

České Budějovice

Spolský Mlýn

rozcestník Odměny

Spolí



Naučná stezka **Velký Lomnický**



5

Lehká pěší trasa o délce **6 km**

Počet panelů **15**



Kam se vydat za vodními ptáky Třeboňska? Jednou z možností je naučná stezka u Velkého Lomnického rybníka, která je vybavena přístřeškem, vyhlídkovou věží a krytem ke sledování ptactva a dalších vodních živočichů. Trasa stezky vás provede kolem rybníků Vydymač a Velký Lomnický, seznámí vás s jejich historií i okolní přírodou.

Trasa začíná v Zámecké ulici u Zlaté stoky. Součástí některých stanovišť stezky jsou laičky se stolky a herní prvky pro děti (hrazda, houpáčka apod.).



parkoviště u Farské louky



v Lomnici nad Lužnicí



Veselí nad
Lužnicí

24

Zlatá stoka

Velký
Lomnický
rybník

rozhledna
Lomnice

Vydýmač
u Lomnice

Jindrlov

Lomnice
nad Lužnicí

Peřinka

Zlatá stoka

kostel
sv. Jana
Křtitele

148

Koclířov

Služební
rybník

Třeboň




© ČÚZK 0 0,3 0,6 1,2 km
© AOPK ČR



Stezka zdraví **Třeboň - Hrádeček**



6

Lehká pěší trasa o délce **3,6 km** Počet panelů **13**   

Chcete si udělat příjemnou procházku nejbližším okolím města Třeboně, vidět zajímavá místa a přitom si trochu protáhnout tělo? Pak je tu pro vás Stezka zdraví, která začíná u parkoviště za Hradeckou bránou. Zpočátku vede podél Zlaté stoky, kde uvidíte zajímavá zákoutí původních hradeb. Od Schwarzenberského seníku pak pokračuje Šustovou alejí přes Mokré louky až k zaniklému rybníku Hrádeček, odkud se po Nové cestě podél Černé stoky a železniční trati vrací do města.

Panely na zastávkách stezky vás seznámí s druhy našich dřevin a můžete zde také otestovat svou tělesnou zdatnost na sportovně herních prvcích z akátového dřeva.



parkoviště u Hradecké brány



v Třeboni



Třeboň

zastávka
Třeboň lázně

P

Mokrý luh

pivovar
Regent

Černá stoka

Prostřední stoka

P

penzion
Schwarzenberský
seník

Svět

Hrádeček

Krčínův
dub


Krajní stoka

154

Nové Hrady

Zlatá stoka

Káprový r.





Naučná stezka Okolo Třeboně




7

Cyklotrasa střední obtížnosti **39 km**

Počet panelů **22**  

Pokud si chcete užít příjemnou projížďku třeboňskou krajinou mezi borovými lesy, rašeliníšti, po hrázích rybníků a přes malebné vesničky, vydejte se Okolo Třeboně. Stezka vede po hrázi Opatovického rybníka k rašeliníšti Spálená borkovna a myslivně Barbora, odkud projedete po hrázích Chlumeckých rybníků a přes vesnice Lutová a Stříbřec do Staré Hlíny. Zde si můžete prohlédnout historické záplavové mosty a pak se po hrázi rybníka Vítek a kolem kaple sv. Víta vrátit do Třeboně.

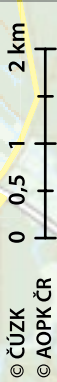
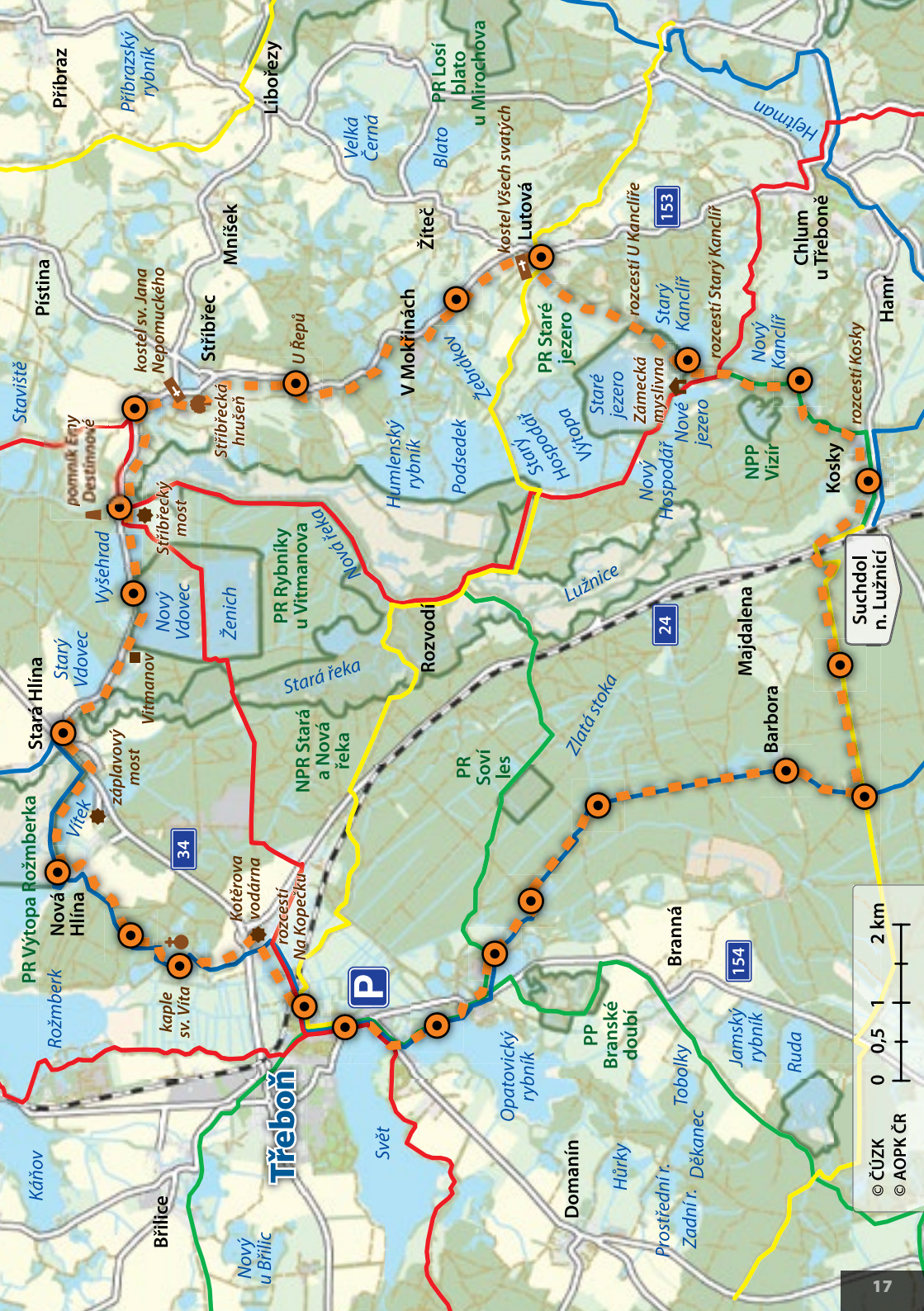
Okruh začíná na hrázi rybníka Svět a končí na záchytném parkovišti v Třeboni. Trasa vede po málo frekventovaných, většinou asfaltových silnicích III. třídy, hrázích rybníků a lesních cestách. Stezka informuje o historii a vývoji třeboňské krajiny, která byla přetvářena člověkem až do své současné podoby.



pod hrází rybníka Svět nebo jiná parkoviště v Třeboni



v Třeboni a v obcích na trase stezky (Majdalena, Lutová, Stříbřec, Stará Hlína, Nová Hlína)



© ČÚZK
© AOPK ČR



Naučná stezka Paměť Vitorazska



8

Cyklotrasa střední obtížnosti **89 km**

Počet panelů **29**  

Víte, jaká tajemství skrývá Vitorazsko? Dívoké a tajuplné příhraniční území v povodí horní Lužnice je plné pověstí a zajímavých lidských osudů. Historicko-naučná cyklostezka, která vás tímto krajem provede, začíná u zámku v Nových Hradech a částečně prochází územím CHKO Třeboňsko a územím Horního Rakouska.

Stezku provozuje Novohradská občanská společnost. Trasa vede po zpevněných komunikacích s asfaltovým povrchem a krátkými úseky lesních cest. Při průjezdu městy Nové Hrady, České Velenice, obcí Suchdol nad Lužnicí a úsekem Jakule - Nové Hrady je třeba opatrnosti kvůli zvýšenému provozu kamionů. Trasa je značena pomocí tabulek s logem stezky a nástřikem na stromech. Tištěný průvodce je k dostání v Kulturním a informačním centru Nové Hrady.



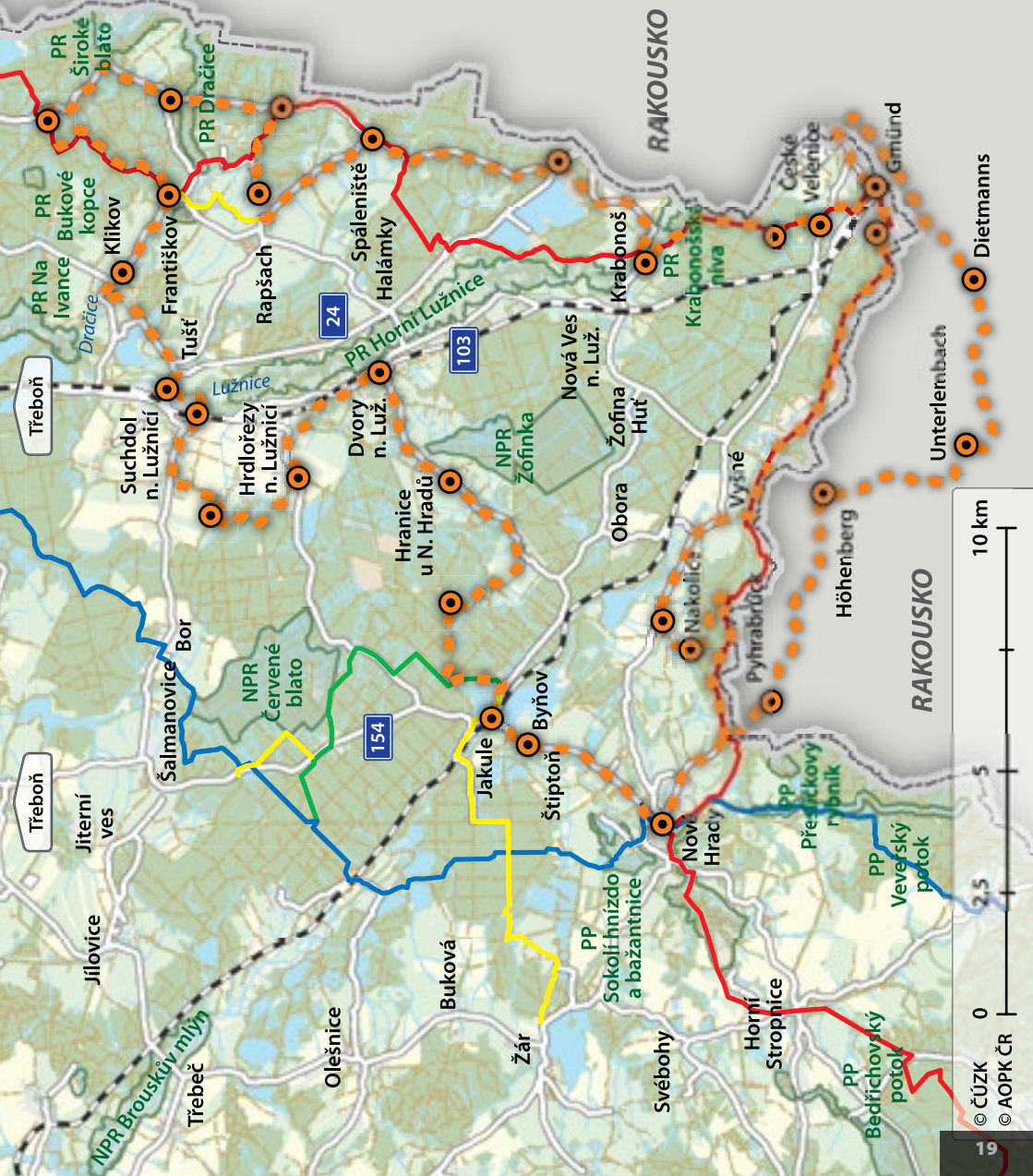

značení
a logo stezky



Trasa: **1:** Nový zámek **2:** Pyhrabruck **3:** Hohenberg **4:** Unterlembach **5:** Dietmanns **6:** Gmünd **7:** České Velenice - Andělský vrch **8:** České Velenice **9:** České Velenice - Josefsko **10:** Nová Ves - Krabonoš **11:** Halámky - hraniční přechod **12:** Kunšach - Spáleníště **13:** Rapšach **14:** Na rozcestí **15:** Dračice **16:** Nová Huť **17:** Františkov **18:** Klikov **19:** Tuštský most **20:** Suchdol nad Lužnicí **21:** Tři Facky **22:** Hrdlořezy **23:** Dvory nad Lužnicí **24:** Hranice **25:** Blata **26:** Jakule **27:** Byňov **28:** Nakolice **29:** Vyšné



v obcích na trase stezky





Naučná stezka Mikuláše Rutharda



9

Lehká pěší nebo cyklotrasa o délce **10 km** Počet panelů **5** 

Stezka okolím Chlumeckých rybníků potěší hlavně dětské návštěvníky, kteří mohou na trase plnit zajímavé úkoly. Seznámí vás nejen s dílem rybníkáře Mikuláše Rutharda, ale i s přírodním bohatstvím rybníků a se starými odrůdami ovoce, které se pěstují v okolí Lutové. Tištěného průvodce pro děti si můžete vyzvednout v informačním centru v Chlumu u Třeboně.

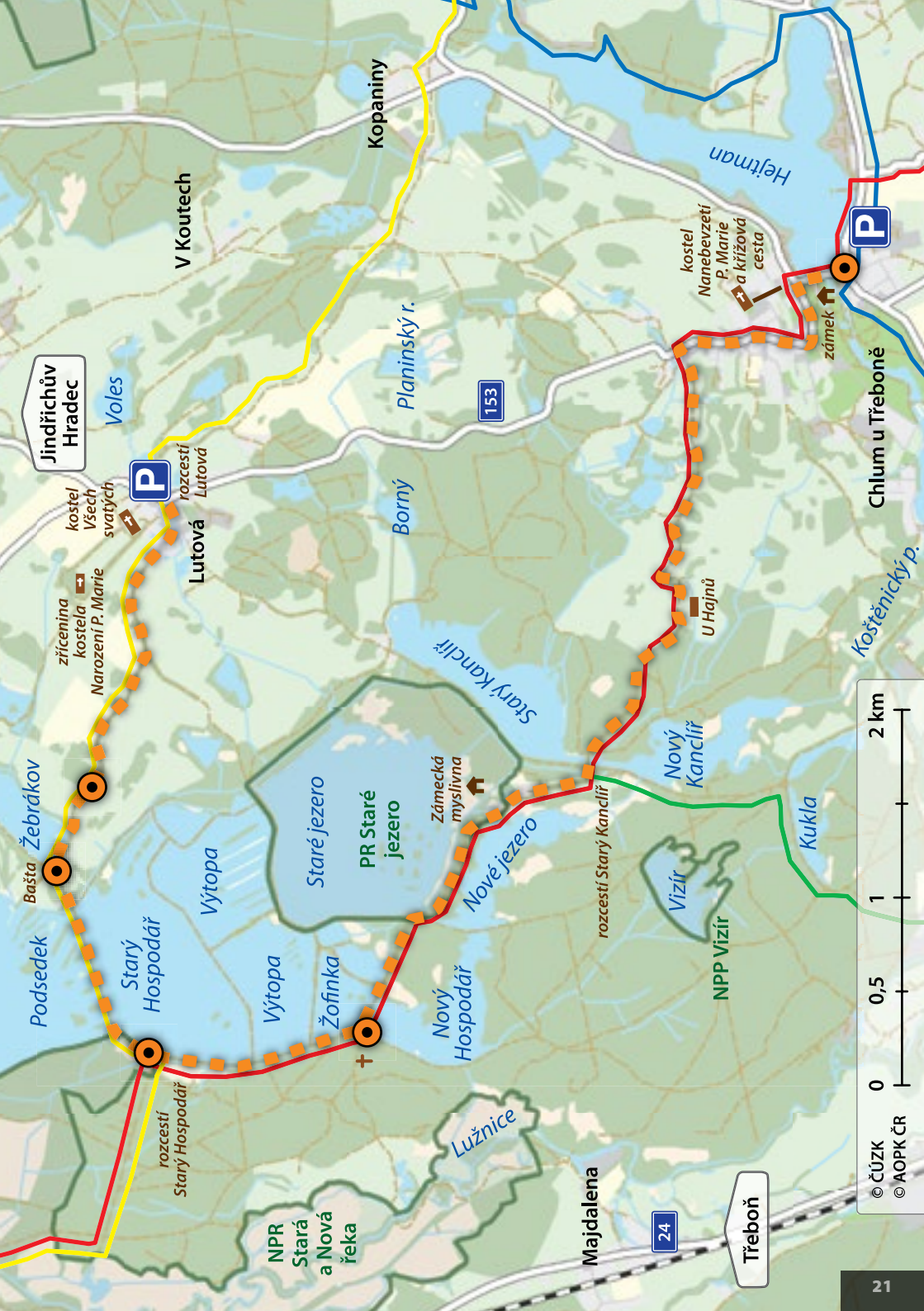
Stezka vede od hráze rybníka Hejtman po červené značce kolem rybníků Nový a Starý Hospodář do Lutové. Vedle panelu u rybníka Nový Hospodář je postaven odpočinkový altán LČR.



v Chlumu u Třeboně nebo v Lutové



v Chlumu u Třeboně



Jindřichův Hradec

Voles

V Koutech

Kopaniny

Planinský r.

Hejtmán

kostel Nanebevzetí P. Marie a křížová cesta

zámek

Chlum u Třeboně

Košťeničský p.

kostel Všech svatých

rozcestí Lutová

Lutová

Borný

153

zřícenina kostela Narození P. Marie

Bašta Žebrakov

Podsedek

Starý Hospodář

Výtopa

Staré jezero PR Staré jezero

Zámecká myslivna

Nové jezero

Nový Kancilír

rozcestí Starý Kancilír

NPP Vizír

Vizír

Kukla

NPR Stará a Nová řeka

Lužnice

Majdalena

24

Třeboň

2 km



© ČÚZK
© AOPK ČR

Trasy pro návštěvníky s handicapem



10

Okolo rybníků
obtížnost I. **12 km**

Za Emou Destinnovou
obtížnost II. **7 km**

Obě značené trasy začínají v Lutové, u zařízení pro rekreační pobyt zdravotně handicapovaných návštěvníků. Provedou vás přírodními krásami Chlumecké rybníční soustavy i místy, která měla ráda slavná operní pěvkyně Ema Destinnová.

Okolo rybníků ■ ■

Okruh začíná u objektu Rosnička v Lutové, pokračuje k rozcestí Starý Kanclíř a pak odbočuje po červené turistické značce k rozcestí u rybníka Starý Hospodář. Zde si můžete zkrátit trasu pokračováním po části trasy II. mezi rybníky zpět na rozcestí U Kanclíře a do Lutové. Celý okruh pokračuje až k silnici Lutová - Stříbřec a dále zpět směrem na Lutovou.

Za Emou Destinnovou ■ ■

První úsek je souběžný s předchozí trasou, ale na rozcestí U Kanclíře odbočuje stezka doprava, pokračuje na hráz Starého Hospodáře a odtud po červené turistické značce k rozcestí U Dlouhého mostu. Před mostem je cca 200 m náročnější úsek kolem lávky přes Novou řeku, kde je nutný doprovod. Trasa pokračuje kolem Nové řeky ke Stříbřeckému mostu, odkud můžete po zelené značce dojet k pomníku Emy Destinnové.



ve Stříbřeci nebo v Lutové



ve Stříbřeci nebo v Lutové



Starý Vdovec

Vyšehrad

pomník Emy Destinové

Jindřichův Hradec

Nový Vdovec

PR Rybníky u Vitmanova

Ženich

Stříbřecký most

Stříbřec

P

Mníšek

Březná

Stará řeka

Nová řeka

Humlenský r.

153

Novořecká Bašta

NPR Stará a Nová řeka

Rozvodí

Dlouhý most

Žiteč

Podsedeck

Žebrákov

Třeboň

rozcestí Starý Hospodář

Starý Hospodář

Lutová

P

24

Lužnice

Výtopa

Výtopa

Žofinka

Staré jezero

PR Staré jezero

rozcestí U Kanclíře

Borný

Nový Hospodář

Nové jezero

Starý Kanclíř

rozcestí Starý Kanclíř

Zlatá stoka

Majdalena

České Velenice

NPP Vizír

Chlum u Třeboňe

Nový Kanclíř

© ČÚZK 0 0,5 1 2 km
© AOPK ČR

Návštěvnické centrum CHKO a biosférické rezervace Třeboňsko najdete v prostorách Státního zámku Třeboň. Poskytneme vám informace o přírodě a krajině, další tipy na výlety a pomůžeme s plánováním programu vašeho pobytu na Třeboňsku.

Stálá expozice „Krajina a lidé“:

- historie a současnost krajiny rybníků
- bohatství jedinečné přírody Třeboňska
- zábavně-naučné hry pro celou rodinu

Dům přírody Třeboňska, Zámek 110, Třeboň.
dum.prirody@mesto-trebon.cz
tel. +420 384 724 912 / 601 330 960
www.dumprirody.cz/dum-prirody-trebonka

